A field of vibrant red poppies in full bloom, set against a soft, golden sunset sky. The sun is low on the horizon, creating a warm, hazy glow that filters through the petals and stems. The foreground is filled with large, detailed poppy flowers, while the background shows a vast field stretching towards the horizon under a clear, light sky.

**Ara més que mai,  
Fomentem el Turisme de Proximitat,  
els nostres pobles,  
els nostres paisatges,  
la nostra gent,  
la nostra cultura.**




**Projecte  
Promoció del Territori**

**natura  local**



## Natura Local. Destins Arrelats

Som una plataforma de promoció del territori que fomenta **el turisme de proximitat sostenible i responsable**. Una gran comunitat avala el projecte, la qual tria entre **les nostres rutes i destins** i contribueix a vertebrar una xarxa de suport a les economies locals i al respecte per la natura.



## Què volem aconseguir



**AUGMENT DE  
VISITANTS  
AL MUNICIPI**



**DIFUSIÓ DEL  
PATRIMONI NATURAL  
I CULTURAL**



**IMPULS  
A LES ECONOMIES  
LOCALS**



**PROMOCIÓ  
DEL MUNICIPI  
I EL SEU ENTORN**



**FER PAÍS A  
TRAVÉS DE LA  
COMUNITAT**



## Tenir presència a un gran aparador de Destins per tot Catalunya

Girona, Rupit, Solsona, Cadaqués, Roses,... **Més de 200 municipis de tot Catalunya** ja formen part de la plataforma i gaudeixen de gran visibilitat a les nostres plataformes en format web i aplicacions mòbils, per ser possibles Destins per la Comunitat de Natura Local.



## Valorar, documentar i donar a conèixer el Patrimoni Natural i Cultural

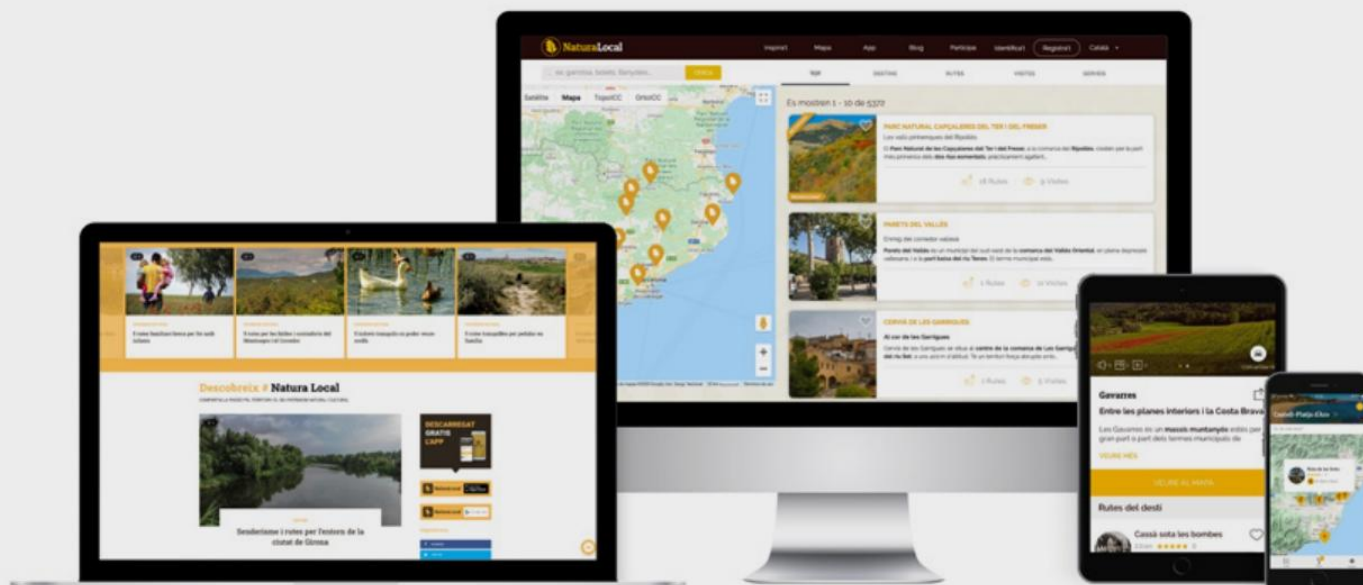
El nostre propòsit és el de conservar i evitar que es perdi **la identitat dels nostres pobles**. Documentem i donem a conèixer els valors patrimonials de cada municipi i el seu entorn.



MÉS DE 6.000 VISITES RECOMANADES

## Una xarxa de Destins Arrelats. Tot fent País, junts arribem més lluny.

La gran comunitat de Natura Local representa el marc perfecte per sumar esforços en defensa del turisme sostenible. **D'aquesta manera aconseguim potenciar les economies locals i de proximitat.**



UNA COMUNITAT ACTIVA I PARTICIPATIVA

## Natura Local, un projecte consolidat



**+70.000**

VISITES MENSUALS  
A LA WEB



**+50.000**

DESCÀRREGUES  
DE L'APP



**+40.000**

SUSCRITS  
AL NEWSLETTER



**+200**

MUNICIPIS  
PER TOT CATALUNYA



**+700**

RUTES A PEU I EN BICI  
AUTOGUIADES



**+5.000**

VISITES I COMERÇOS  
D'INTERÈS

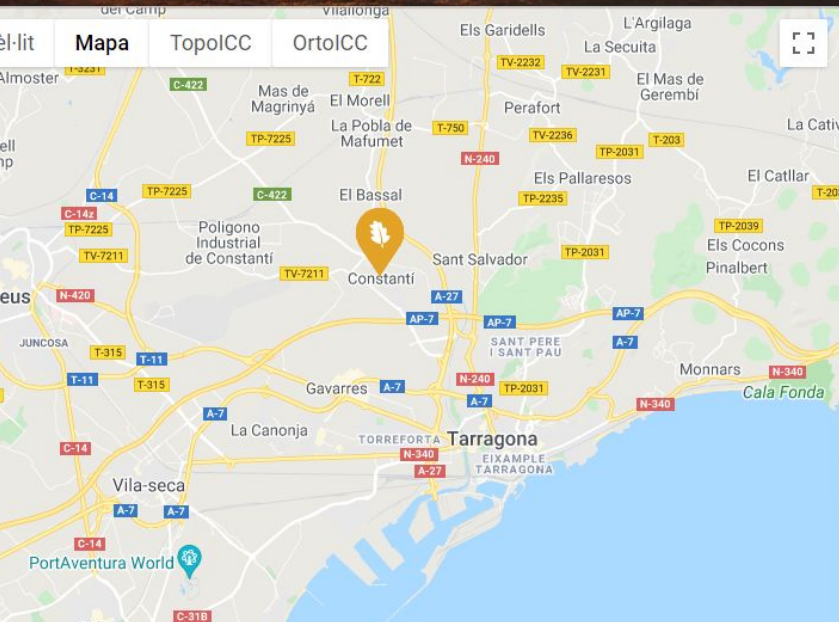





MÉS DE 50.000 DESCÀRREGUES DE L'APP

## Un web i una App dedicada a la promoció del territori a través de les seves rutes

A través de les eines tecnològiques que hem desenvolupat aconseguim apropar a la gent Rutes responsables i descoberta autoguiada, que inclou com a destí, **pobles, negocis i serveis locals, esdeveniments i visites recomanades.**


[← TORNAR](#)

# CONSTANTÍ


**DESTÍ**
[FITXA](#)
[IMATGES](#)
[RUTES](#)
[VISITES](#)
[SERVEIS](#)

## Presentació

### A la vora del Francolí

Constantí és un municipi situat al nord-oest de la comarca del Tarragonès, i fa frontera amb la comarca del Baix Camp. Els municipis de **La Pobla de Mafumet** i **Perafort**: a l'est es troba amb els **Pallaresos** i **Tarragona**, sent aquest darrer també a l'oest, és fronterer amb **Reus** i **la Selva del Camp**, tots dos ja inclosos a la comarca del Baix Camp. Dins el terme tan sols hi ha el nucli de **Constantí**, sent aquest el cap administratiu del municipi, però conté nombroses partides.

La vila es troba a **80 m d'altitud** i se situa a l'oest del riu **Francolí**, i els punts més elevats del terme són al nord, al voltant del castell de Sant Pere i Sant Pau, amb una altura de **143 m**, en particular a la Torre del Fàbregues (143 m). **Els turons més característics**, però, són al sud, el del Puig (91 m), les Forques de Sant Pere (81 m) i el del Mas de Geremí (71 m).



< TORNAR

## RUTA DE L'AIGUA



RUTA

Destins: Constantí

FITXA

QUÈ HI HA?

IMATGES

VALORACIÓ

VISITES

SERVEIS

### QUÈ VEURE A: RUTA DE L'AIGUA

Es mostren 1 - 12 de 12



#### PARC MUNTANYA DE LES FORQUES

Punt d'interès | Altres

A la Guerra dels Segadors o de Separació (1640-1659), en aquest punt elevat, s'executava públicament la capital dels sentenciats a mort. L'espai que veiem, mirant cap al poble, si teniu accés... [+ info >>](#)



< TORNAR

## RUTA DE SANT LLORENÇ



RUTA

Destins: Constantí

FITXA

QUÈ HI HA?

IMATGES

VALORACIÓ

VISITES

SERVEIS

QUÈ VEURE A: RUTA DE SANT LLORENÇ

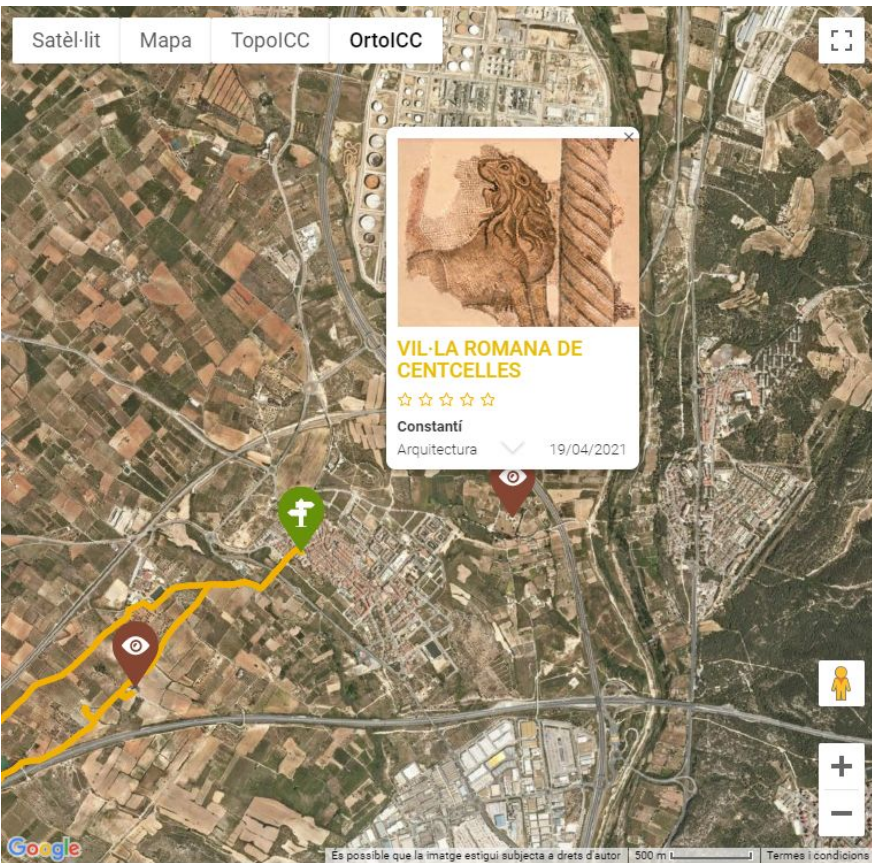
Es mostren 1 - 10 de 10



### TORRENT I MAS DE SERAPI

Punt d'interès | Medi


Som al **camí vell de Reus**, al torrent del Mas de Serapi. Lleres seques que **només porten aigua després de** drenant la plana cap al Francolí. Avui la majoria omplerts de canyar, encara trobem... [+ info >>](#)



### VILLA ROMANA DE MAS DELS FRARES

Constantí | Altres

El jaciment arqueològic descobert dins les terres de Mas dels Frares es localitza concretament a Mas dels Frares. És un jaciment arqueològic experimental que té a càrrec el **Facultat d'Enologia de la Universitat Rovira i Virgili**. [+ info »](#)



### CELLER EXPERIMENTAL DE LA URV DE MAS DELS FRARES

Constantí | Producte local

La finca agrícola que té cedida la **Universitat Rovira i Virgili**, al Mas dels Frares (Constantí), és gestionada pels professors de la seva **facultat d'Enologia**. Disposa de **7 hectàrees** destinades a la producció de vins. [+ info »](#)



### VILLA ROMANA DE CENTELLES

Constantí | Arquitectura

Aquest és l'**element patrimonial més important de Constantí**, i és també **un dels monuments més importants de Catalunya**, sobretot pels **mosaics** de la seva **cúpula**. Aquests mostren escenes de la vida quotidiana. [+ info »](#)



### PONT DE LES CAIXES

Constantí | Arquitectura

Situat a uns **700 m de la villa romana de Centelles**, al costat del **camí de Montblanc**, hi ha les restes del **Pont de les Caixes** que formava part de la **sèquia medieval de Molins**. Arran d'un **esfondrament** el pont va quedar destruït. [+ info »](#)



15:34

# Constantí

2 Rutes



ENDINSATI



Constantí >>

On vols anar?



Eliminar filtres



Ruta de l'aigua

6.3 km ★★★★★ 0

02h 15min | Familiar

01h 00min | Familiar



Ruta de Sant Llorenç

5.8 km ★★★★★ 0

01h 45min | Familiar



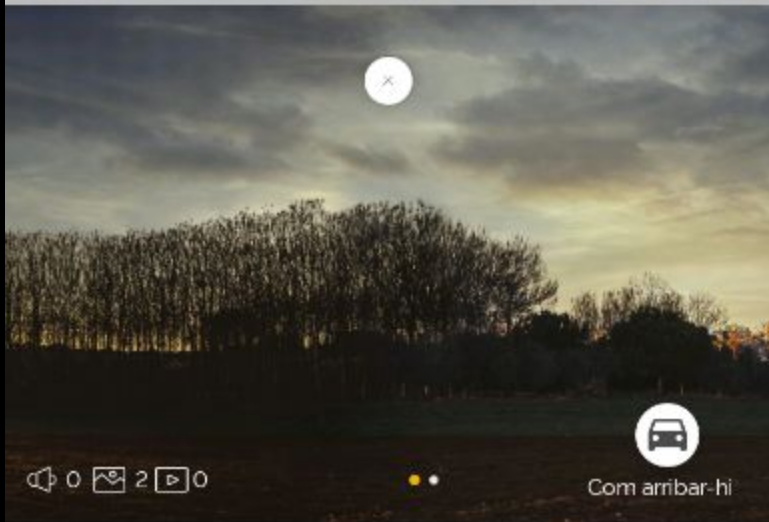
Llista



Filtres



Posició



🔊 0 📧 2 📺 0



Com arribar-hi

### Constantí



A la vora del Francolí

Constantí és un municipi situat al nord-oest de la comarca del Tarragonès, i fa frontera amb la comarca del ... [VEURE MÉS](#)

Veure al mapa

### Rutes del destí



#### Ruta de l'aigua

6.3 Km ★★★★★ 0



02h 15min | Familiar



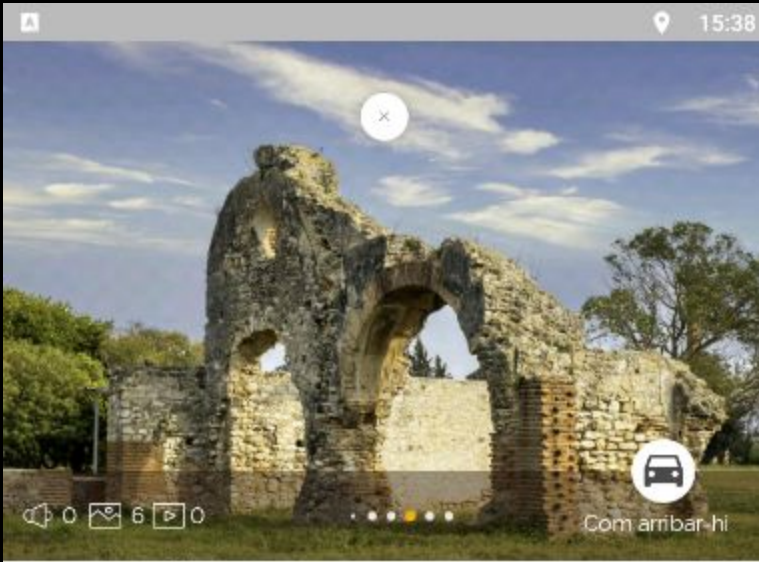
01h 00min | Familiar



#### Ruta de Sant Llorenç







**Ruta de l'aigua,  
Constantí >>**



Familiar, 02h 15min (sense aturades)



Familiar, 01h 00min (sense aturades)

**Sèquies, torrents i el riu Francolí**

Iniciem el recorregut dalt el parc de les Forques on gaudirem de vistes... [VEURE MES](#)

MEDI



**TIPOLOGIA**  
Circular



**DESNIVELL**  
51 m. positiu



**DISTÀNCIA**  
6,30 km.



15:39



## Ruta de l'aigua , Constantí



Tambe se'l coneix amb els noms de Molí de Centcelles. Es suposa que es va construir cap al 1463, ja que apareix documentat com a primer pr.

ARQUITECTURA



### Molí Paperer

També conegut amb els noms de Molí d'Escala Dei i Molí de Rodolat. Al 1412 hi ha notícia de quelcom relacionat amb la producció de paper en terres de ..

ARQUITECTURA



### Vila Romana de Centcelles

La vila de Centcelles és una de les nombroses vil·les romanes que s'escampaven pel terme, properes a la gran capital, Tàrraco. Conserva les ca.,

INDRETS



### Sèquia dels Molins

Per tal d'aprofitar el cabal del riu Francolí, una resclosa, situada prop de l'actual complex petroquimic de Repsol, dins el terme de la Pobla d.

MEDI



### El Molí de Constantí

El més ben conservat de tota la Sèquia dels Molins. A la façana s'hi observen tres escuts, símbols de l'arquebisbe Ènnec de Vallterra, qui va fer construir.

MEDI

# Ruta de l'aigua, Tarragona



			
TEMPS	DESNIVELL 51M.	DISTÀNCIA 6,30KM.	VELOCITAT
<b>00:00:22</b>	<b>0m.</b>	<b>0m.</b>	<b>0km/h</b>



## Ruta de Sant Llorenç, Constantí >>



Familiar, 01h 45min (sense aturades)



Familiar, 02h 00min (sense aturades)

### L'home i el paisatge a Constantí

Sortim de l'aparcament al costat de la Muralla i baixem cap a ponent, per passar per sota l'avinguda d'Andorra i tot seguit el torrent del Mas de Serapi,... [VEURE MÉS](#)

MEDI



TIPOLOGIA

antigorari



DESNIVELL

42 m. positiu



DISTÀNCIA

5.80 km

# Gràcies a tots